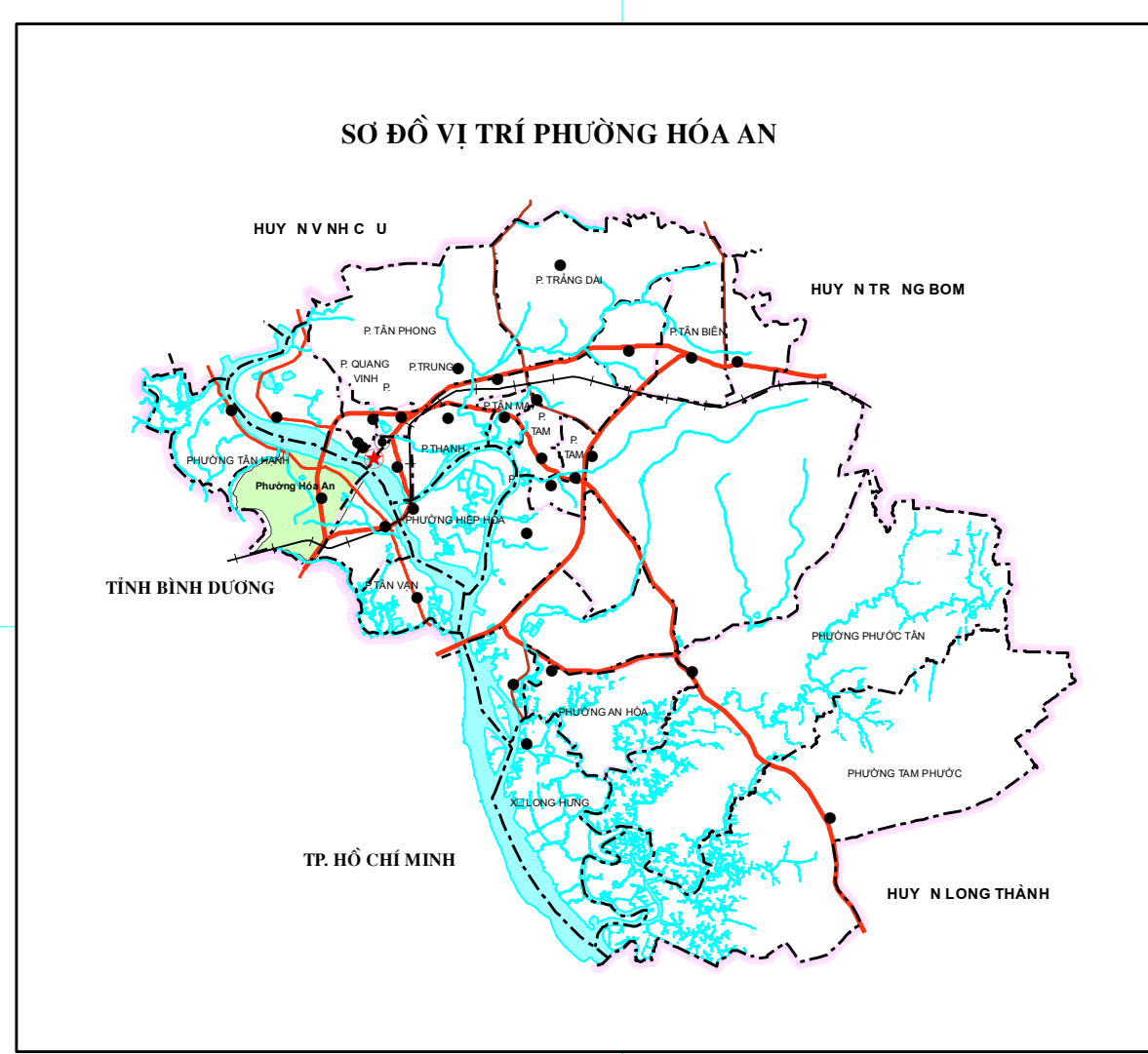
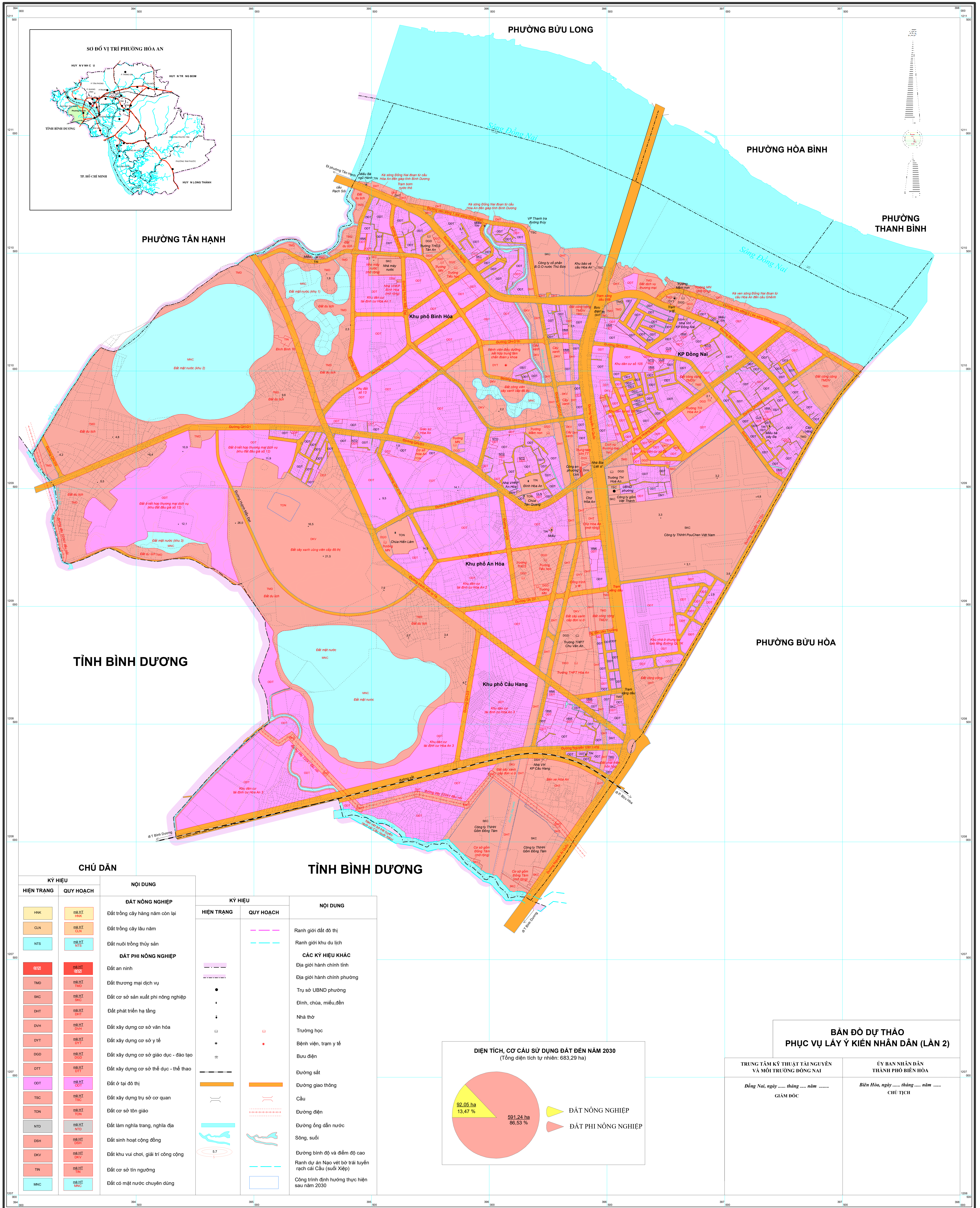
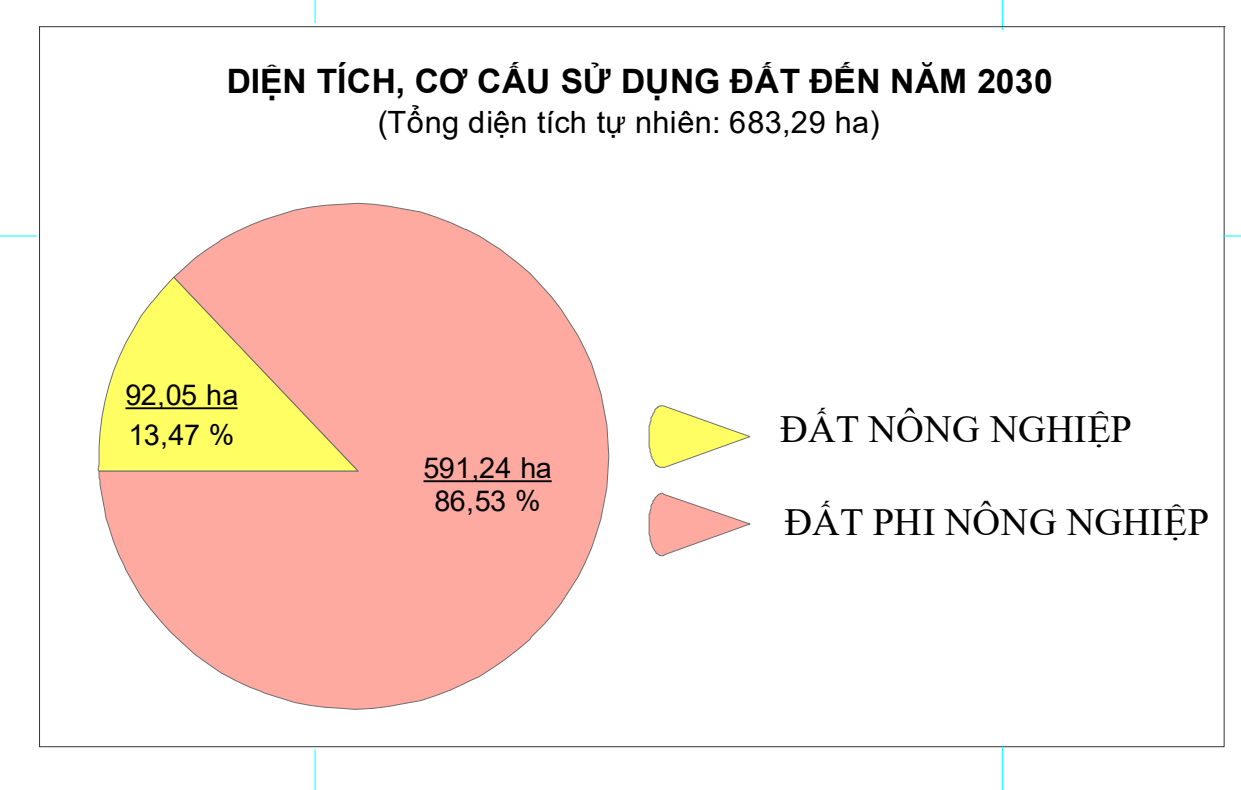


BẢN ĐỒ QUY HOẠCH SỬ DỤNG ĐẤT ĐẾN NĂM 2030 THÀNH PHỐ BIÊN HÒA (BIÊN TẬP ĐỐI VỚI ĐỊA BÀN PHƯỜNG HÓA AN)



CHÚ DẪN

KÝ HIỆU		NỘI DUNG	
HIỆN TRẠNG	QUY HOẠCH	HIỆN TRẠNG	QUY HOẠCH
ĐẤT NÔNG NGHIỆP			
HNK	Đất trồng cây hàng năm còn lại		
CLN	Đất trồng cây lâu năm		
NTS	Đất nuôi trồng thủy sản		
ĐẤT PHI NÔNG NGHIỆP			
ĐA	Đất an ninh		
TMD	Đất thương mại dịch vụ		
SKC	Đất cơ sở sản xuất phi nông nghiệp		
CHT	Đất phát triển hạ tầng		
DVH	Đất xây dựng cơ sở văn hóa		
DYT	Đất xây dựng cơ sở y tế		
DDG	Đất xây dựng cơ sở giáo dục - đào tạo		
ODT	Đất xây dựng cơ sở thể dục - thể thao		
OT	Đất ở tại đô thị		
TSC	Đất xây dựng trụ sở cơ quan		
TON	Đất cơ sở tôn giáo		
NTD	Đất làm nghĩa trang, nghĩa địa		
OSH	Đất sinh hoạt cộng đồng		
OKV	Đất khu vui chơi, giải trí công cộng		
TN	Đất cơ sở tín ngưỡng		
MNC	Đất có mặt nước chuyên dùng		
CÁC KÝ HIỆU KHÁC			
		Ranh giới đất đô thị	
		Ranh giới khu du lịch	
		Địa giới hành chính tỉnh	
		Địa giới hành chính phường	
		Trụ sở UBND phường	
		Đình, chùa, miếu, đền	
		Nhà thờ	
		Trường học	
		Bệnh viện, trạm y tế	
		Bưu điện	
		Đường sắt	
		Đường giao thông	
		Cầu	
		Đường ống dẫn nước	
		Sông, suối	
		Đường bình độ và điểm độ cao	
		Ranh dự án Nạo vét bờ trái tuyến rạch cái Cầu (suối Xiệp)	
		Công trình định hướng thực hiện sau năm 2030	



BẢN ĐỒ DỰ THẢO PHỤC VỤ LẤY Ý KIẾN NHÂN DÂN (LẦN 2)

TRUNG TÂM KỸ THUẬT TÀI NGUYÊN VÀ MÔI TRƯỜNG ĐỒNG NAI	ỦY BAN NHÂN DÂN THÀNH PHỐ BIÊN HÒA
Đồng Nai, ngày tháng năm	Biên Hòa, ngày tháng năm
GIÁM ĐỐC	CHỦ TỊCH

Bản đồ được thành lập bằng công nghệ bản đồ số, hệ VN-2000, kinh tuyến trục 107° 45', múi chiều 3°

NGUỒN TÀI LIỆU

- Bản đồ địa chính phường Hòa An tỷ lệ 1:500, 1:1000 và 1:2000 được thành lập năm 1999; được cập nhật, chỉnh lý biến động đến ngày 15/8/2020;
- Bản đồ địa hình tỷ lệ 1:10.000 hệ VN-2000 do Bộ Tài nguyên và Môi trường cung cấp;
- Bản đồ địa giới hành chính thực hiện theo dự án 513;
- Bản đồ hiện trạng sử dụng đất năm 2019 phường Hòa An;
- Bản đồ điều chỉnh QHSDĐ đến năm 2020 thành phố Biên Hòa thành lập năm 2017;
- Bản đồ Quy hoạch phân khu tỷ lệ 1:5.000 Phân khu đô thị A8 và một phần A9 theo quy hoạch chung thành phố Biên Hòa đã được thông qua Hội đồng thẩm định.

TỶ LỆ 1 : 5 000

ĐƠN VỊ XÂY DỰNG
Trung tâm Kỹ thuật Tài nguyên và Môi trường Đồng Nai